



# MUNICÍPIO DE SANTA TEREZINHA DE ITAIPU

ESTADO DO PARANÁ

## **LEI COMPLEMENTAR Nº 260/2023**

**DATA:** 25 DE MAIO DE 2023

**EMENTA:** ALTERA O ANEXO IV DA LEI COMPLEMENTAR Nº 254, DE 16 DE MARÇO DE 2023, DISPÕE SOBRE O USO E OCUPAÇÃO DO SOLO DA SEDE URBANA DO MUNICÍPIO DE SANTA TEREZINHA DE ITAIPU/PR E DÁ OUTRAS PROVIDÊNCIAS.

**Eu, Prefeita Municipal de Santa Terezinha de Itaipu, Estado do Paraná, FAÇO SABER a todos os habitantes do Município que a Câmara Municipal de Vereadores aprovou e eu, sanciono a seguinte LEI COMPLEMENTAR:**

**Art. 1º** Fica alterado o Mapa do Uso e Ocupação do Solo da Sede Urbana constante do Anexo IV da Lei Complementar nº 254, de 16 de março de 2023, que dispõe sobre o Uso e Ocupação do Solo Urbano e Rural do Município de Santa Terezinha de Itaipu, que passa a vigorar conforme Anexo desta Lei Complementar.

**Art. 2º** Esta Lei Complementar entra em vigor na data de sua publicação, revogadas as disposições em contrário.

Paço Municipal 3 de Maio, 25 de maio de 2023.-

KARLA GALENDE  
PREFEITA



# MUNICÍPIO DE SANTA TEREZINHA DE ITAIPU

ESTADO DO PARANÁ

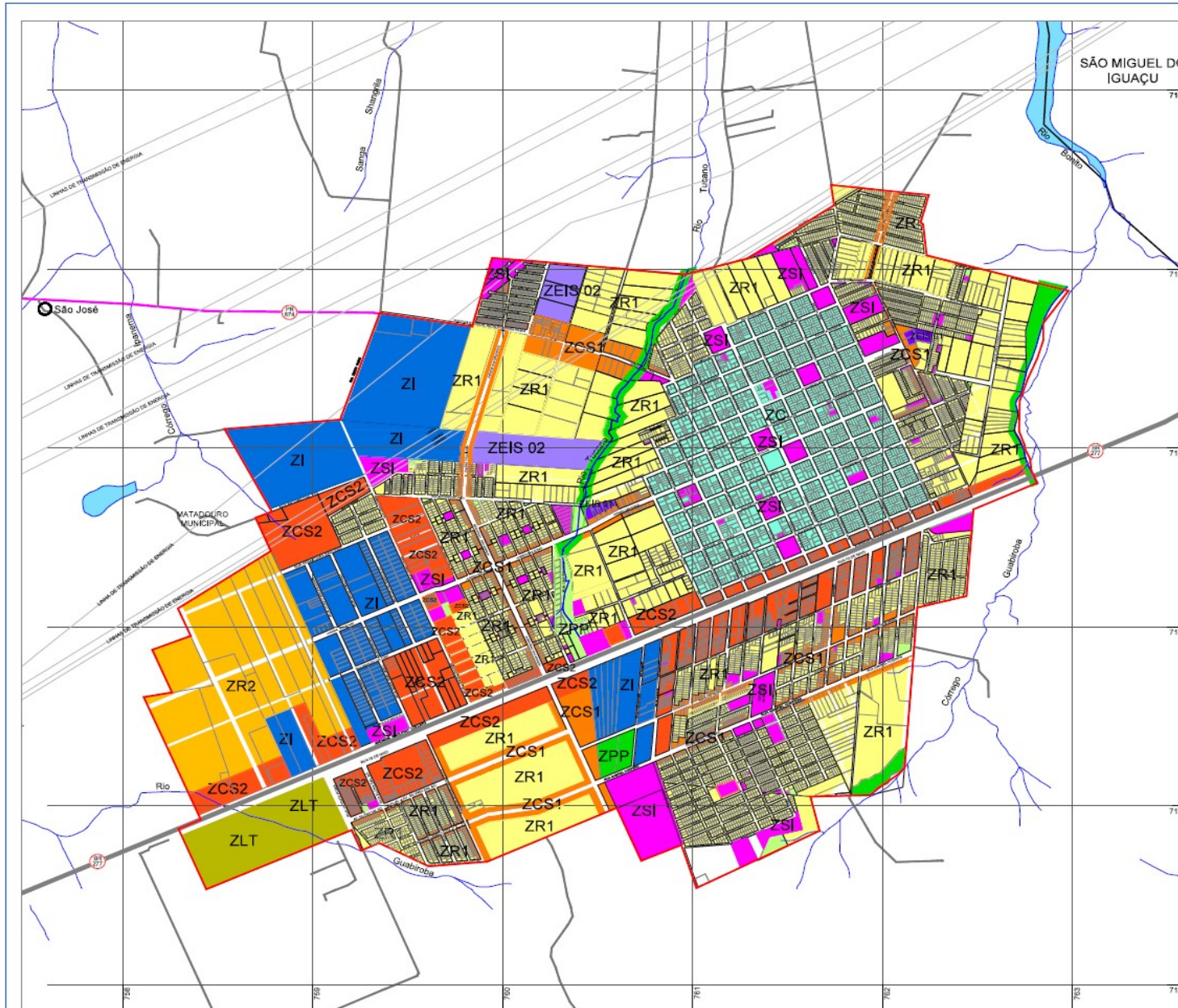
## ANEXO

MAPA DO USO E OCUPAÇÃO DO SOLO DA SEDE URBANA




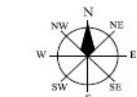
# MUNICÍPIO DE SANTA TEREZINHA DE ITAIPU

## ESTADO DO PARANÁ

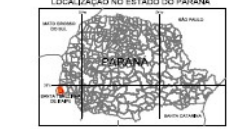


- LEGENDA**
- ZI - ZONA CENTRAL
  - ZR1 - ZONA RESIDENCIAL 1
  - ZR2 - ZONA RESIDENCIAL 2
  - ZCS 1 - ZONA DE COMÉRCIO E SERVIÇOS 1
  - ZCS 2 - ZONA DE COMÉRCIO E SERVIÇOS 2
  - ZI - ZONA INDUSTRIAL
  - ZPP - ZONA PRESERVAÇÃO PERMANENTE
  - ZEB 1 - ZONA ESPECIAL DE INTERESSE SOCIAL 01
  - ZEB 2 - ZONA ESPECIAL DE INTERESSE SOCIAL 02
  - ZIS - ZONA DE SERVIÇOS INSTITUCIONAIS
  - ZLT - ZONA DE LAZER E TURISMO

- CONVENÇÕES CARTOGRÁFICAS**
- PERÍMETRO DA SEDE URBANA DE SANTA TEREZINHA DE ITAIPU
  - LIMITES MUNICIPAIS DE SANTA TEREZINHA DE ITAIPU
  - ÁREA VERDE MUNICIPAL
  - HIDROGRAFIA
  - RODOVIA ESTADUAL PR-774
  - RODOVIA FEDERAL BR-277



Projeção UTM - Datum WGS84 - Zona 21 Sul



**ANEXO IV**  
**da Lei Complementar nº 254/2023**  
**MAPA DO USO E OCUPAÇÃO**  
**DO SOLO DA SEDE URBANA**

**PREFEITURA MUNICIPAL DE**  
**SANTA TEREZINHA DE ITAIPU**

KARLA GALENDE  
Projetista

Secretaria Municipal de Planejamento

ELABORADO	PROJETO	DATA	REVISÃO
SECRETARIA MUNICIPAL DE PLANEJAMENTO	KARLA GALENDE	18/03/2024	01/01